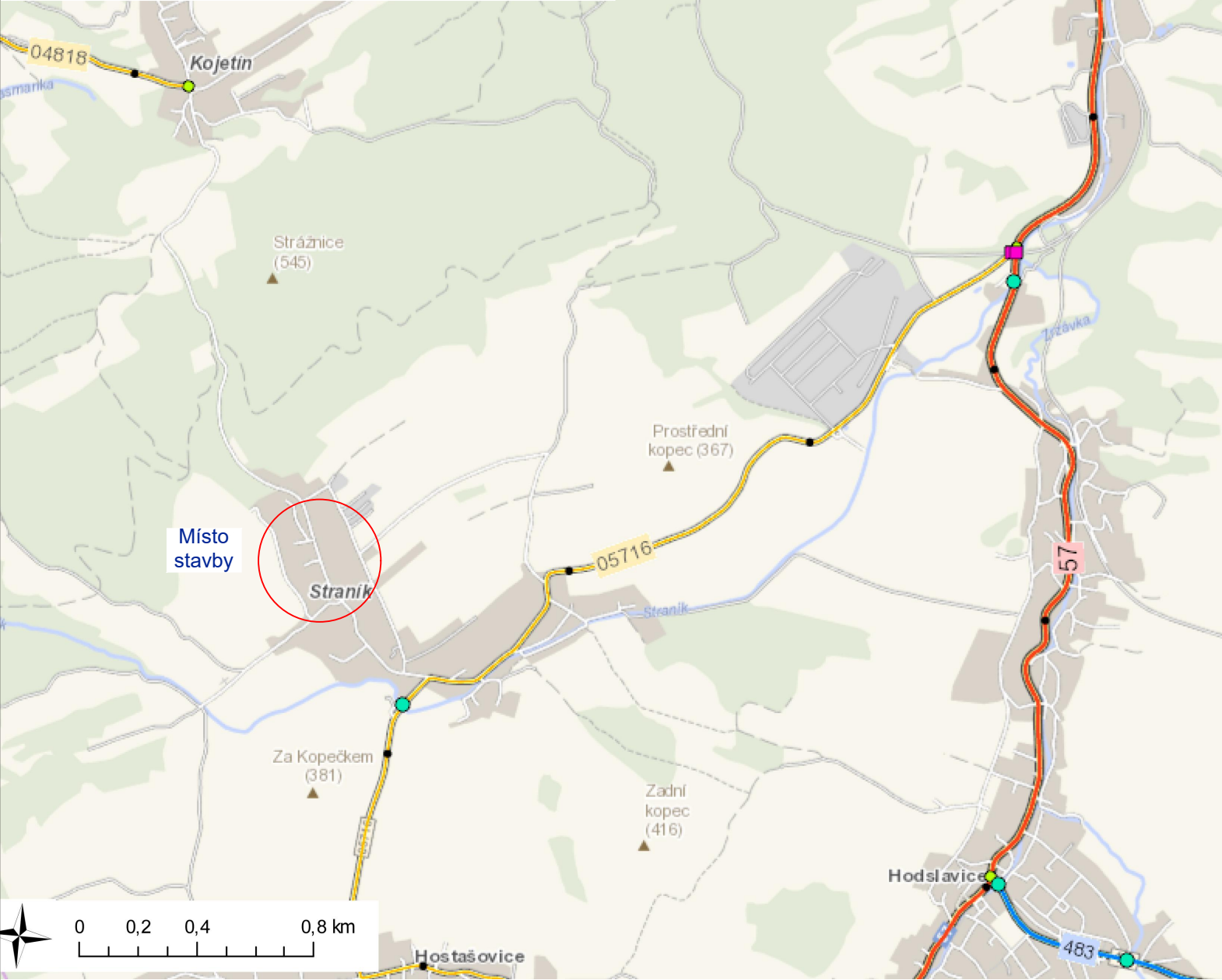
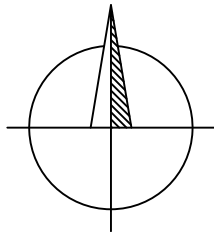


Situace širších vztahů



1:20 000




Místo stavby
kraj: Moravskoslezský
okres: Nový Jičín
obec: Nový Jičín 599191
kat. území: Straník 756130



1:5 000

ZMĚNA VÝKRESU :

Č. ZMĚNY	PŘEDMĚT ZMĚNY	ZMĚNU PROVEDL	PODPIS	DATUM ZMĚNY

		Tato dokumentace včetně všech příloh (s výjimkou dat poskytnutých objednatelem) je duševním vlastnictvím společnosti Geoengineering, spol. s r.o., Havlíčkovo nábřeží 38, 702 00, Moravská-Ostrava. Objednatel této dokumentace je oprávněn ji využívat k účelům vyplývajícím z uzavřené smlouvy bez jakéhokoli omezení. Jiné osoby (jak fyzické, tak právnické) nejsou bez předchozího výslovného souhlasu objednatele oprávněny tuto dokumentaci ani její části jakkoli využívat, kopírovat (ani jiným způsobem rozmnožovat), nebo zpřístupnit dalším osobám.			
Vedoucí projektant : Ing. Luděk Venclík	Kreslil	Ing. I. Ostradecký	<i>Ostradecký</i>		
	Projektant	Ing. I. Ostradecký			
	Kontroloval	Ing. D. Gromotovič	<i>Gromotovič</i>		
	Jednatel spol.	Ing. Bilan	<i>Bilan</i>		
Objednatel: Město Nový Jičín, Masarykovo náměstí 1/1, 741 01 Nový Jičín			Zakázka č.	G-0224	Měřitko: 1:M
Stavba (místo) : P605 Propustek Straník u č.p. 59			Datum	03/2025	
			Stupeň	ZDS/PDPS	
			Formát	A3	
			Seznam	G-0224	
Objekt : SO 101 - Propustek Straník u č.p. 59			Část	C	
			C.1		
Název : Situace širších vztahů					